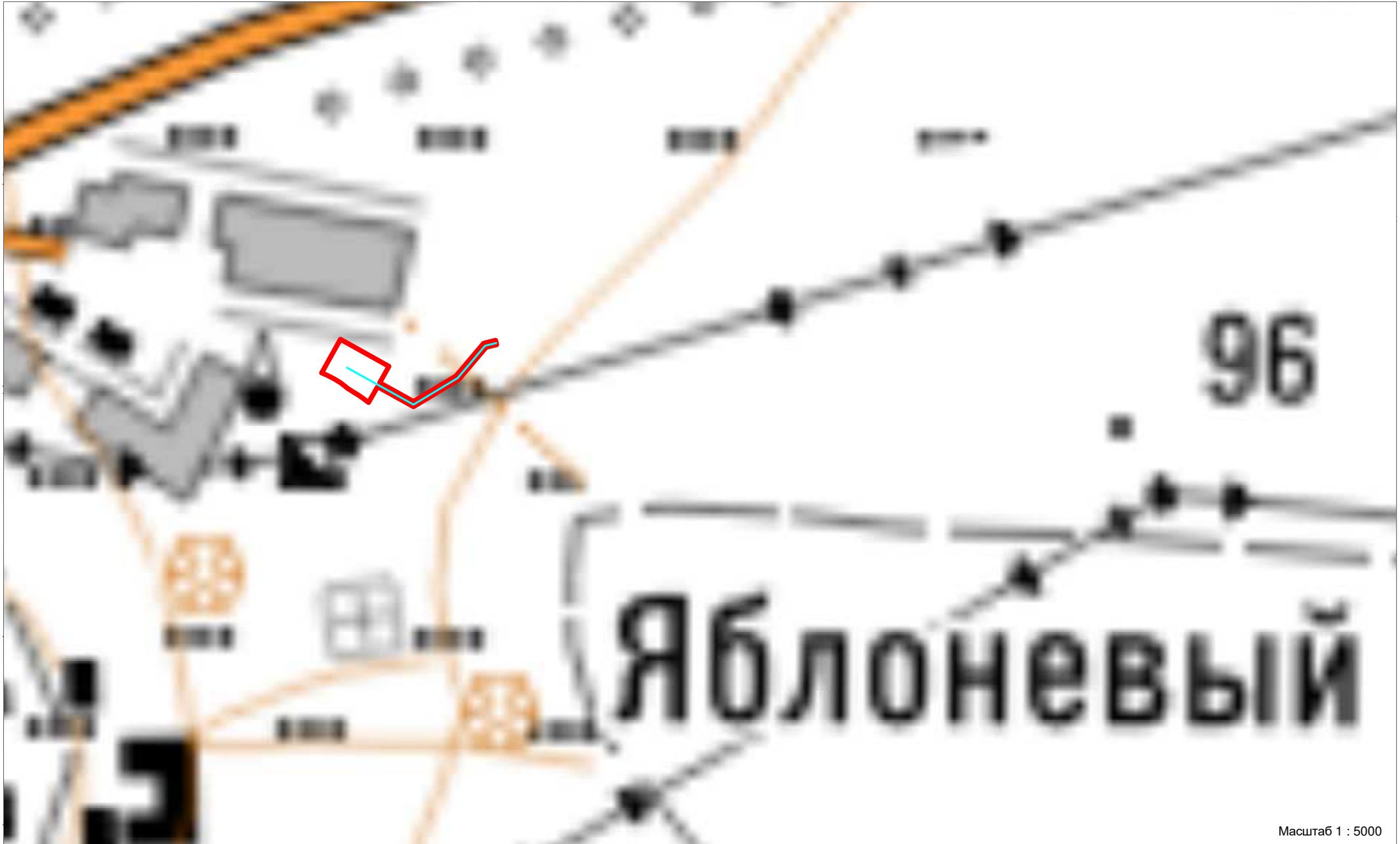


СХЕМА ГРАНИЦ ПУБЛИЧНОГО СЕРВИТУТА



Масштаб 1 : 5000

Условные обозначения:






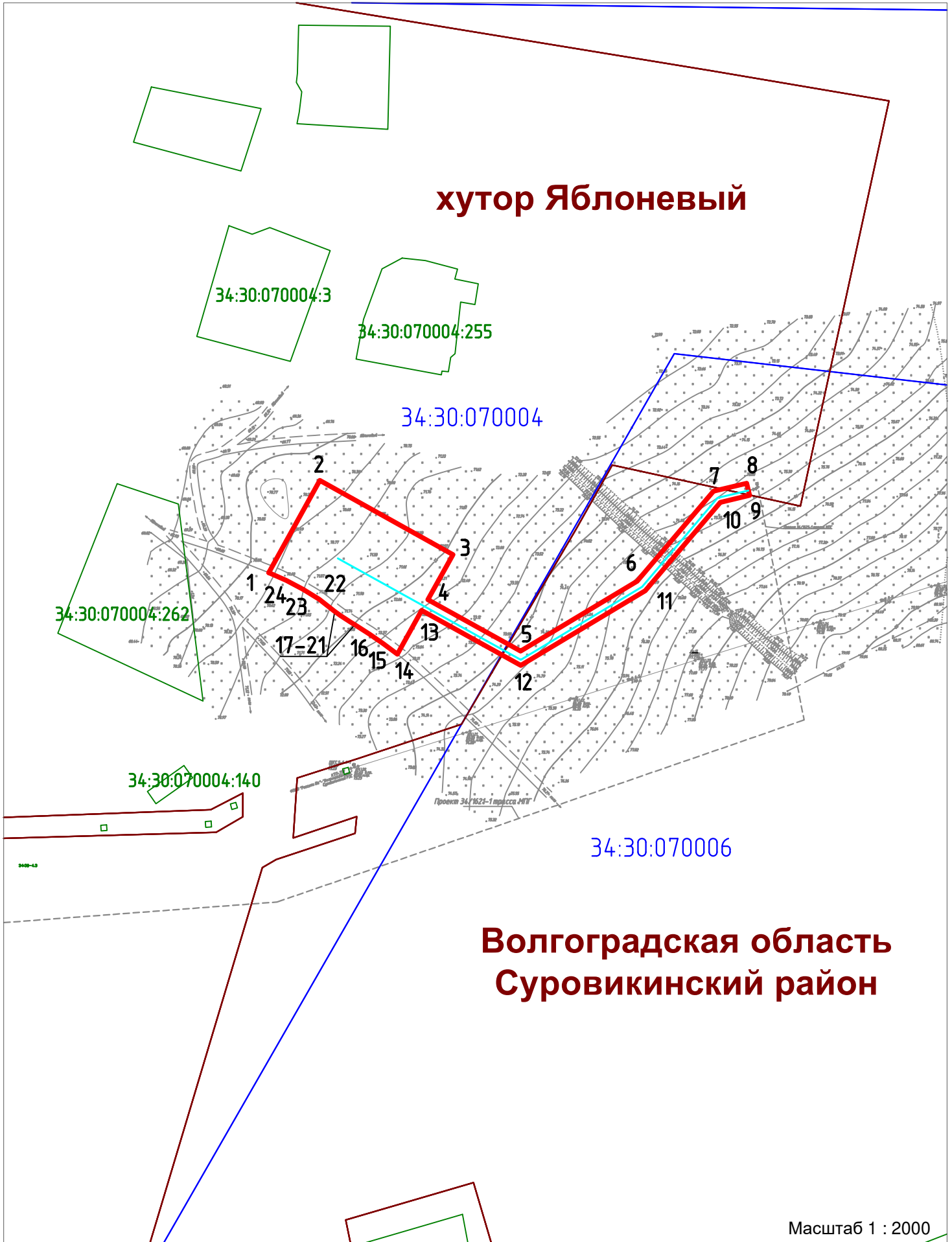

- | | |
|---|--|
|  - проектное местоположение инженерного сооружения; |  - установленные границы административно-территориальных образований; |
|  - границы и номер существующих земельных участков, учтенных в Едином государственном реестре недвижимости; |  - характерная точка и номер проектных границ публичного сервитута; |
|  - проектные границы публичного сервитута; |  - границы и номер кадастровых кварталов; |

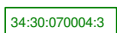
СХЕМА ГРАНИЦ ПУБЛИЧНОГО СЕРВИТУТА



Условные обозначения:



- проектное местоположение инженерного сооружения;



- границы и номер существующих земельных участков, учтенных в Едином государственном реестре недвижимости;



- проектные границы публичного сервитута;



- установленные границы административно-территориальных образований;

.1

- характерная точка и номер проектных границ публичного сервитута;



- границы и номер кадастровых кварталов;

Масштаб 1 : 2000