




СХЕМА ГРАНИЦ ПУБЛИЧНОГО СЕРВИТУТА



Масштаб 1:10000

Условные обозначения:

-  - проектное местоположение инженерного сооружения;
-  - границы и номер существующих земельных участков, учтенных в Едином государственном реестре недвижимости;
-  - проектные границы публичного сервитута;




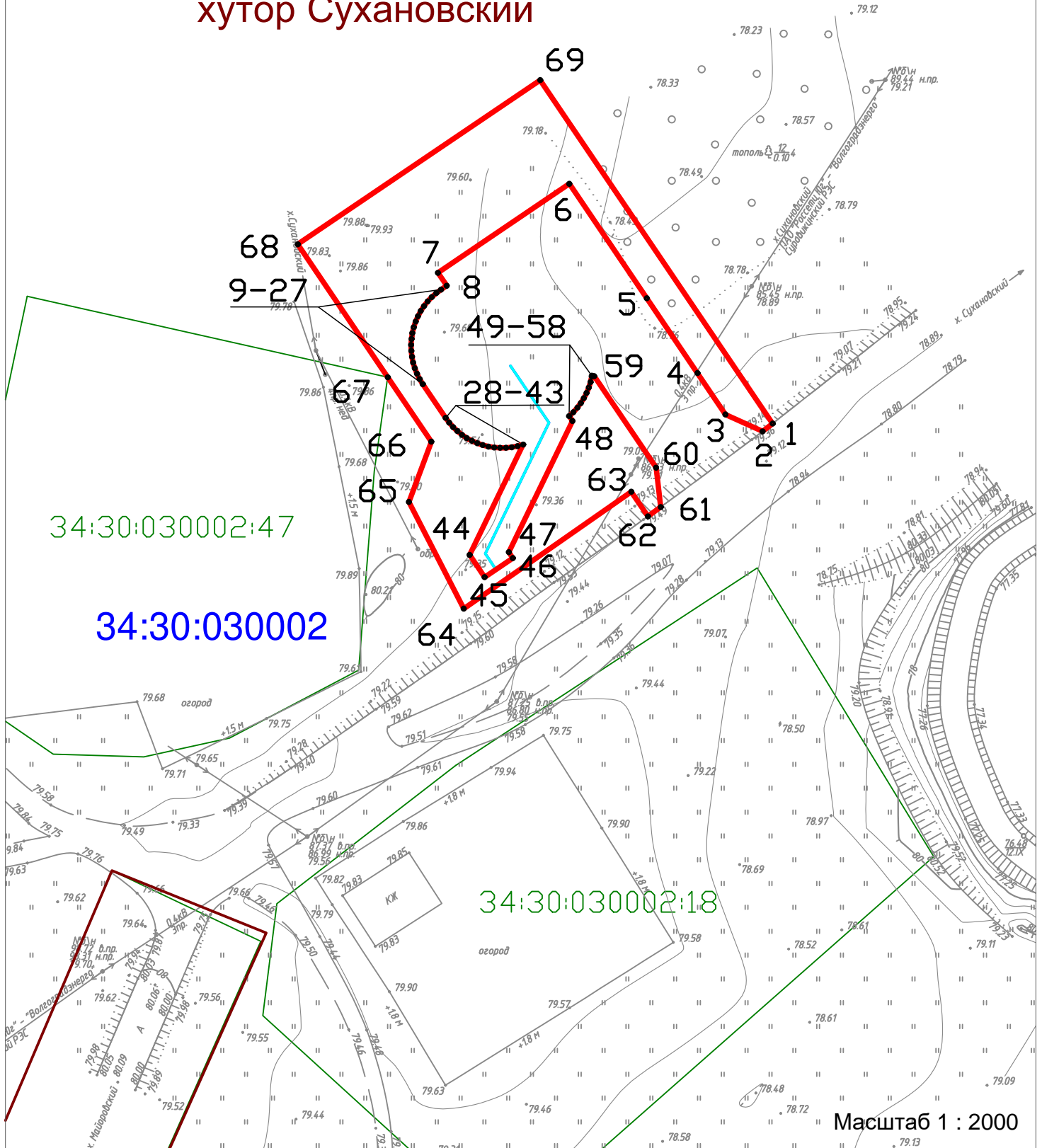
-  - установленные границы административно-территориальных образований;
-  - характерная точка и номер проектных границ публичного сервитута;
-  - границы и номер кадастровых кварталов;







СХЕМА ГРАНИЦ ПУБЛИЧНОГО СЕРВИТУТА

Волгоградская область
 Суровикинский муниципальный район
 Качалинское сельское поселение
 хутор Сухановский



Масштаб 1 : 2000

Условные обозначения:

- | | | | |
|---|--|---|--|
|  | - проектное местоположение инженерного сооружения; |  | - установленные границы административно-территориальных образований; |
|  | - границы и номер существующих земельных участков, учтенных в Едином государственном реестре недвижимости; |  | - характерная точка и номер проектных границ публичного сервитута; |
|  | - проектные границы публичного сервитута; |  | - границы и номер кадастровых кварталов; |