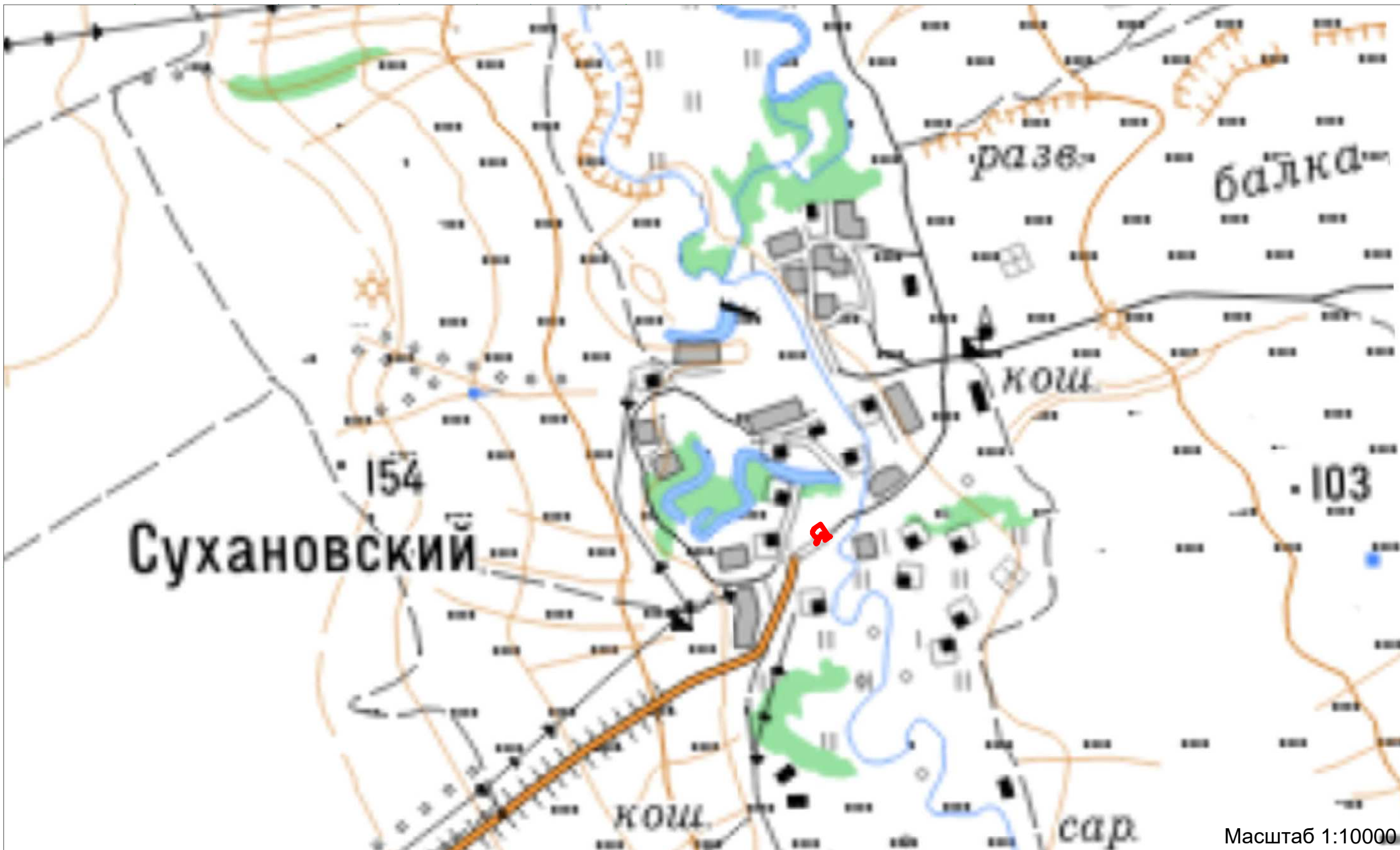


СХЕМА ГРАНИЦ ПУБЛИЧНОГО СЕРВИТУТА



Масштаб 1:10000

Условные обозначения:







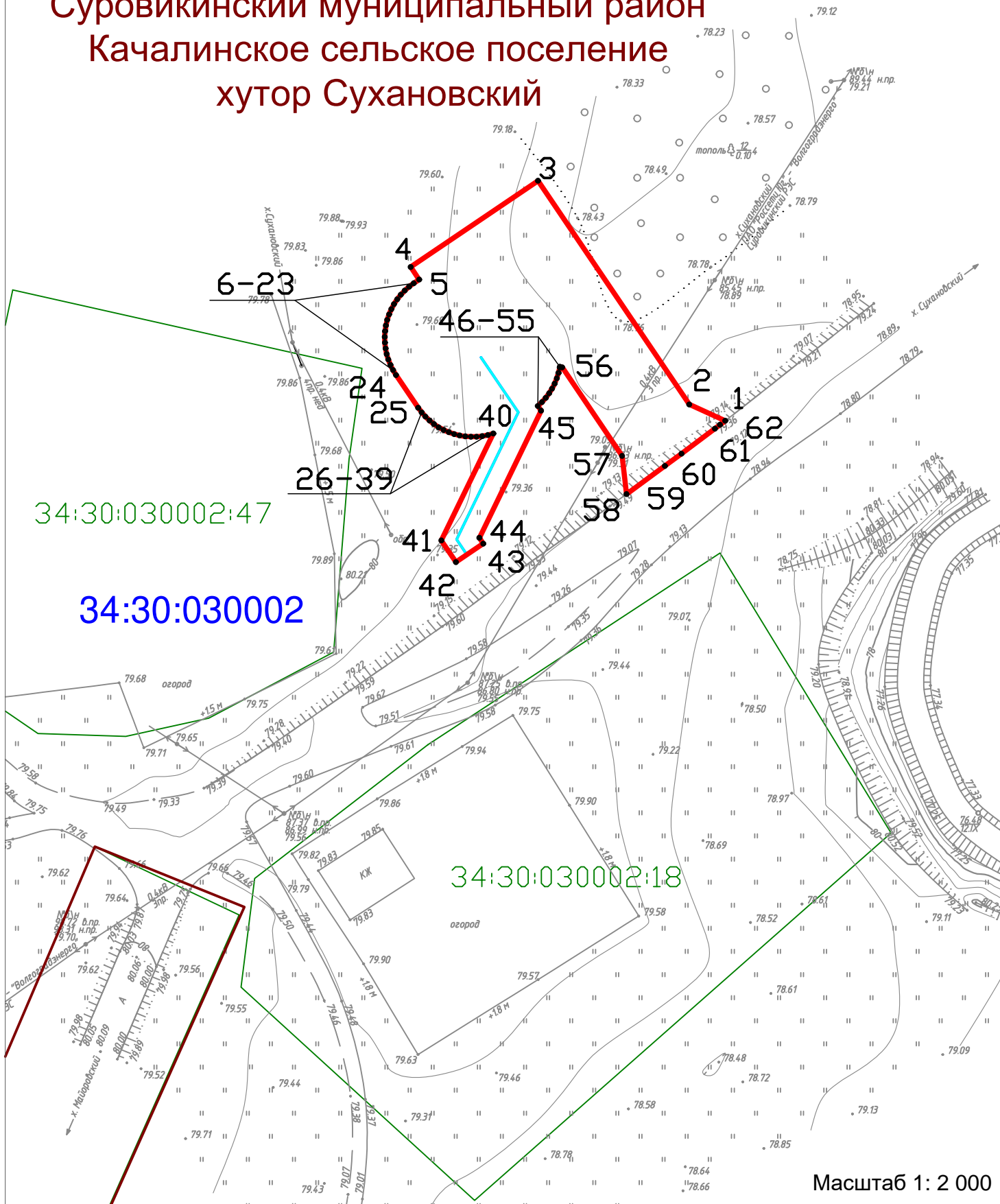
- | | | | |
|------------------------------------------------------------------------------------|------------------------------------------------------------------------------------------------------------|-------------------------------------------------------------------------------------|----------------------------------------------------------------------|
|  | - проектное местоположение инженерного сооружения; |  | - установленные границы административно-территориальных образований; |
|  | - границы и номер существующих земельных участков, учтенных в Едином государственном реестре недвижимости; |  | - характерная точка и номер проектных границ публичного сервитута; |
|  | - проектные границы публичного сервитута; |  | - границы и номер кадастровых кварталов; |






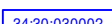
СХЕМА ГРАНИЦ ПУБЛИЧНОГО СЕРВИТУТА

Волгоградская область
Суровикинский муниципальный район
Качалинское сельское поселение
хутор Сухановский



Масштаб 1: 2 000

Условные обозначения:

- | | |
|---------------------------------------------------------------------------------------------------------------------------------------------------------------------------------------------------------------|-----------------------------------------------------------------------------------------------------------------------------------------------------------|
|  - проектное местоположение инженерного сооружения; |  - установленные границы административно-территориальных образований; |
|  34:30:030002:7 - границы и номер существующих земельных участков, учтенных в Едином государственном реестре недвижимости; |  .1 - характерная точка и номер проектных границ публичного сервитута; |
|  - проектные границы публичного сервитута; |  34:30:030002 - границы и номер кадастровых кварталов; |